



Kanton Graubünden
Gemeinde Churwalden

Zonenplan 1:1 000

Churwalden, Gewässerraum "Rüschiger Sita"

Von der Gemeindeversammlung beschlossen am: 19. März 2026

Die Gemeindepräsidentin:



Der Gemeindevorstand:

Von der Regierung genehmigt am:

RB:


Der Präsident:

Der Kanzleidirektor:



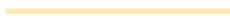
Festlegung


Schutzzone


 Gewässerraumzone Art. 37a KRG


Informative Inhalte


Orientierend

 Generalisierte Gewässerachse

 Definitiver Verzicht auf Gewässerraumausscheidung (RB Nr. 44 vom 28. Januar 2020)

 Gewässerraumzone rechtskräftig

 Bauzone rechtskräftig

 Wald WaG/KWaG

Hinweisend

 Gewässer offen/eingedolt

WaG Bundesgesetz über den Wald
KRG Kantonales Raumplanungsgesetz
KWaG Kantonales Waldgesetz

Plandatum: 19. Mai 2026 / Bearbeitung: sd
Ämtliche Vermessung (ÄV), Gemeinde Churwalden, 19. Mai 2026
Nutzungsplanung rechtskräftig (NUP), 19. Mai 2026

Stauffer & Studach Raumentwicklung
Stauffer & Studach AG | Alexanderstrasse 38 | CH-7000 Chur
+41 81 258 34 44 | info@stauffer-studach.ch | www.stauffer-studach.ch

